



29 days in Nepal

緣起



團員

- 學生團：



團員

- 醫師團：

- 醫師：小兒、皮膚、外科、急診、眼科、牙科

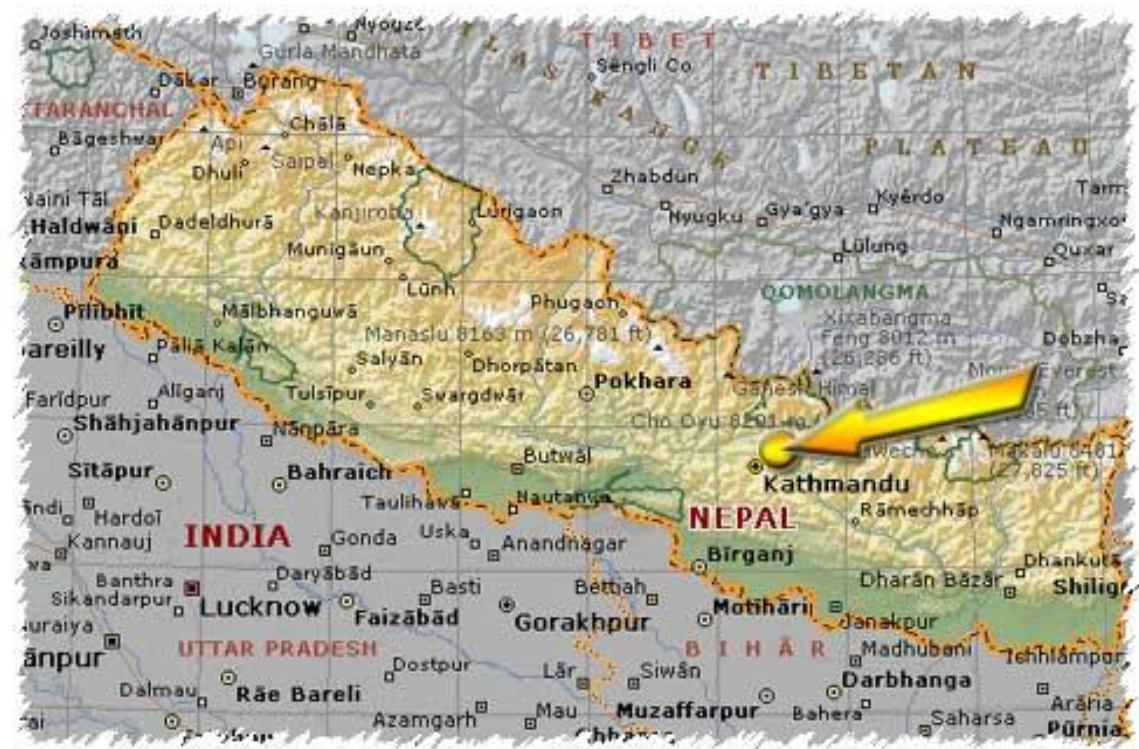


尼泊爾地理位置介紹



尼泊爾國家現況

首都	加德滿都 (Kathmandu)
面積	147,181平方公里
地理	位於亞洲中南部，為南亞山區內陸國家，位於喜馬拉雅山脈，北與中國西藏自治區相接，其餘三面與印度為鄰。中尼邊界的珠穆朗瑪峰是全世界最高的山峰。狹長的高山地型，境內1/4土地在海拔以上，有1/3土地面積為森林。
氣候	雨季 溫可
人口	，每
種族	左右
語言	
宗教	其他



尼泊爾國家現況



政治體	2008年成立共和，聯邦制資本主義國家 (尼泊爾目前經歷敏感動盪的政治局勢。長達十年的毛派反叛活動已造成約13,000人死亡。)
經濟力	人均國民生產值USD\$137，全球排名第167。
識字率	15歲以上人口為54% (男65%、女43%) (2007)#
發展指數	HDI=0.534，全球排名第142 (2007)##。
健康指標	<p>平均餘命 (男/女)：63歲/64歲(2007)#</p> <p>五歲以下孩童：營養不足率38.8%， 發育不良率49.3%*</p> <p>※每年在尼泊爾有50,000多名兒童死亡， 超過60%死於營養不良。</p> <p>※近四分之三的孕婦貧血，一半的兒童體重不足 (聯合國兒童基金會2007)</p>
醫療衛生	<p>44%人口屋內外有自來水，39%屋內外有廁所**。</p> <p>全國有85間醫院，193間診所，701衛生所、3,129衛生室++。</p> <p>平均每5,886人口中一名醫師+。</p>





藏傳佛教「圓滿法洲寺」佛學院（Phuntsok Choling Monastic School）

服務地點介紹



佛學院目前有...

- 88位學僧(5~18歲)
- 6名比丘法師
- 1名廚師及1名保健室負責人



食



食



食







衣



衣



住





服務計畫

- 教育協進方案
 - 增加教學用空間—募建教室
 - 中英語文教學支援課程
- 健康促進方案
 - 學僧體檢及醫療服務
 - 保健室運作管理
 - 口腔衛生
 - 一般衛生教育
- 營養補助方案
 - 牛奶
 - 雞蛋

英語教學



英語教材

Lesson 1 : Conversations in class

1  He is a boy.
The boy raised his hand.
He raised his left hand.
Can you raise your right hand?
Raise your hand

2  The man looks happy.
The man is standing.
He stands up.
Can you stand up now?
Stand up

3  What do you see in the picture?
There is a girl.
There is a chair.
The girl sits down.
The girl is sitting down on the chair.
Sit down

English:
inner level

Name: _

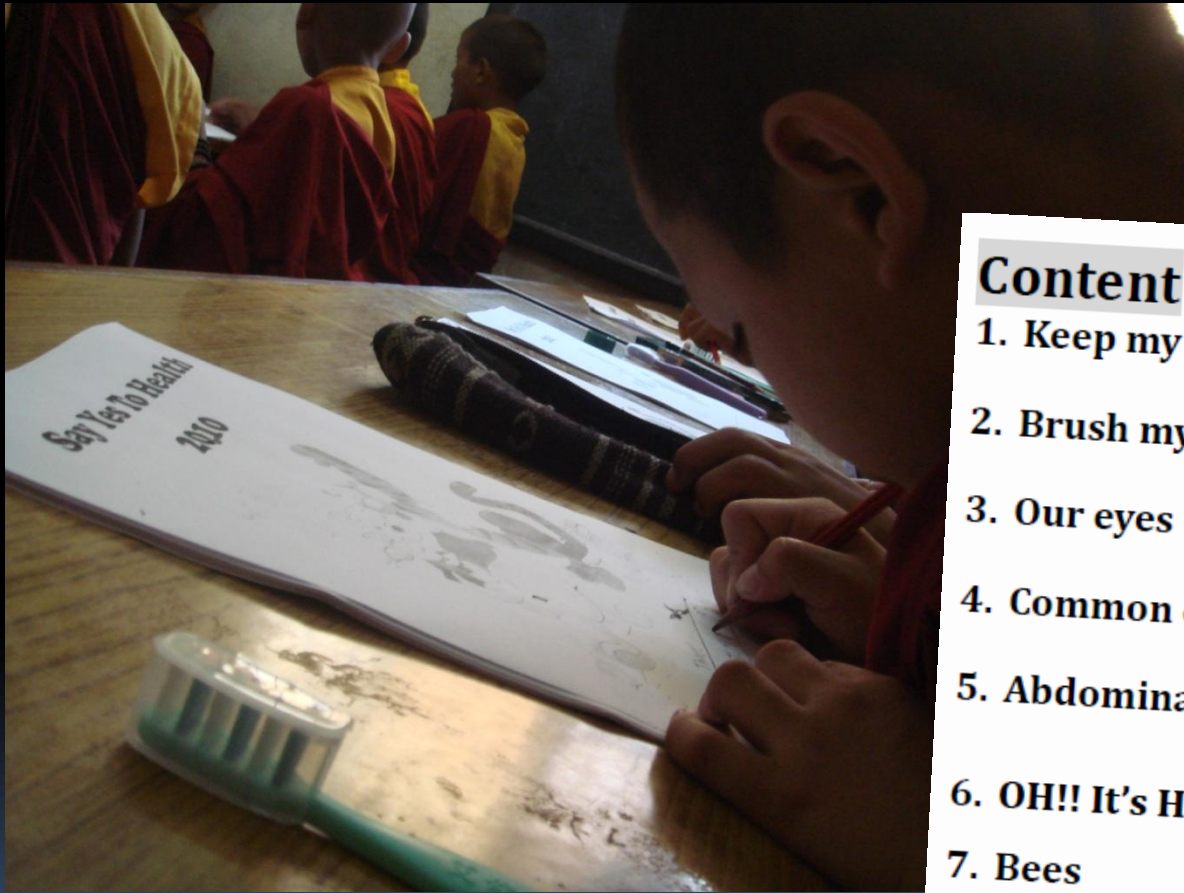
英語教學



中文教學



衛生教育



Content

1. Keep my hand bling bling!!
2. Brush my teeth everyday
3. Our eyes
4. Common cold
5. Abdominal pain
6. OH!! It's Hurt!!
7. Bees
8. Skin

衛生教育





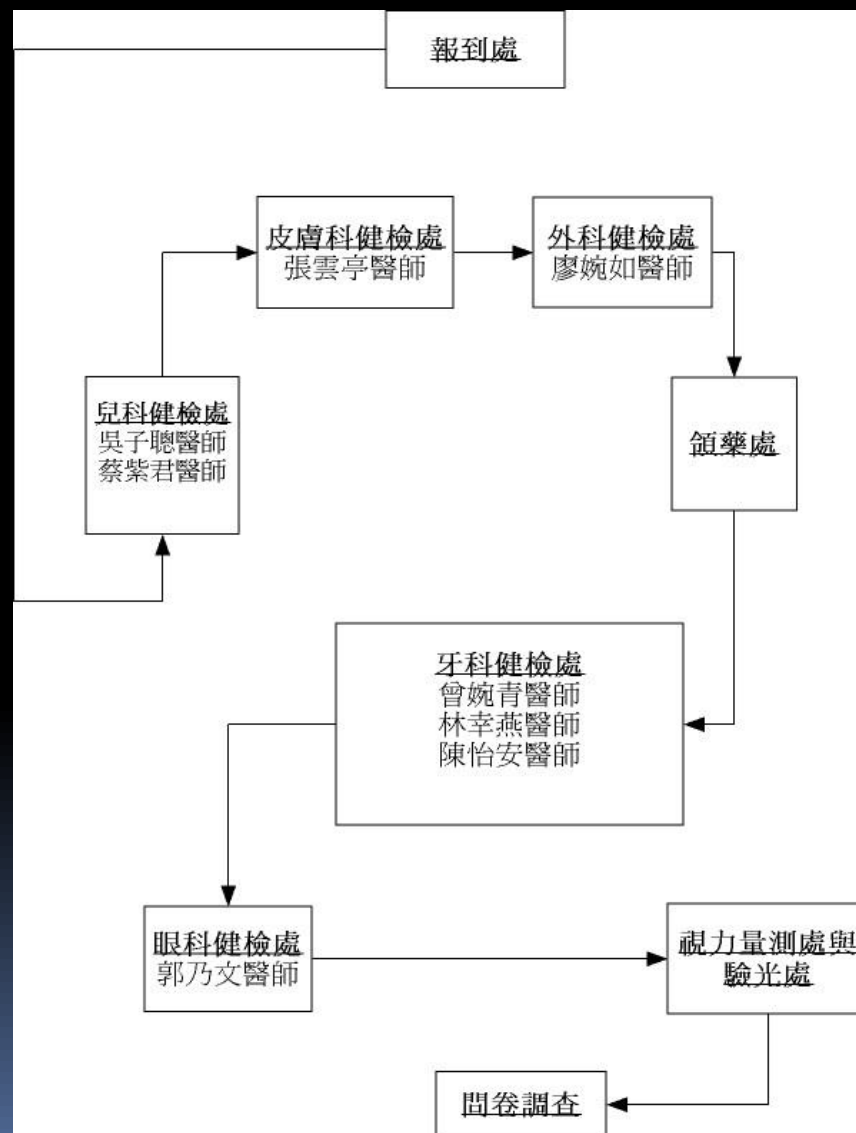
身體健康檢查



身體健康檢查

	A	O	P	Q	R	S	T	U	V	W	X
1				25/8/2010				past history	差值		
2	學號	BMI值		身高	體重	BMI值	學號			Birth state	
24	124						124				
25	125	17.04311		142.2	34.8	17.04311	125		2	India, Arunachal, Bomdila	
26	126	16.32813		153	46.9	16.32813	126		-7	India, Arunachal, Bomdila	
27	127	17.6	15/2/2010			17.6	127				
28	128	20.50988				20.50988	128				
29	129	15.77069		139.3	30.1	15.77069	129		2.3	India, Arunachal, Bomdila	
30	130	16.88872		146.3	39.1	16.88872	130		0.3	India, Arunachal, Bomdila	
31	131	16.58951		147	36.7	16.58951	131		3	India, Arunachal, Bomdila	
32	132						132				
33	133						133				
34	134	19.34619		134	34.8	19.34619	134		3	India, Arunachal, Bomdila	
35	135	#DIV/0!		163	53	19.94806	135			India, Arunachal, Tawang	
36	136	18.04688	22/6/2010	160	42	16.40625	136		0	India, Arunachal, Bomdila	
37	137	17.97216	16/2/2010			#DIV/0!	137				
38	138						138				
39	139						139				
40	140	15.82018		135.5	39.8	21.67726	140		-20.5	India, Arunachal, Tawang	
41	141						141				
42	142	16.23072	17/2/2010			#DIV/0!	142				
43	143	15.55912	10/3/2010			#DIV/0!	143				
44	144						144				

醫療服務



醫療服務



保健室管理



保健室管理



牙齒塗氟



牙齒塗氟



Handwritten text in Tibetan script on a piece of paper, partially overlapping the main image. The text includes the words "འཇུག་པོ་" (Dentist) and "ལོ་རྒྱུས་" (History).





- 影片